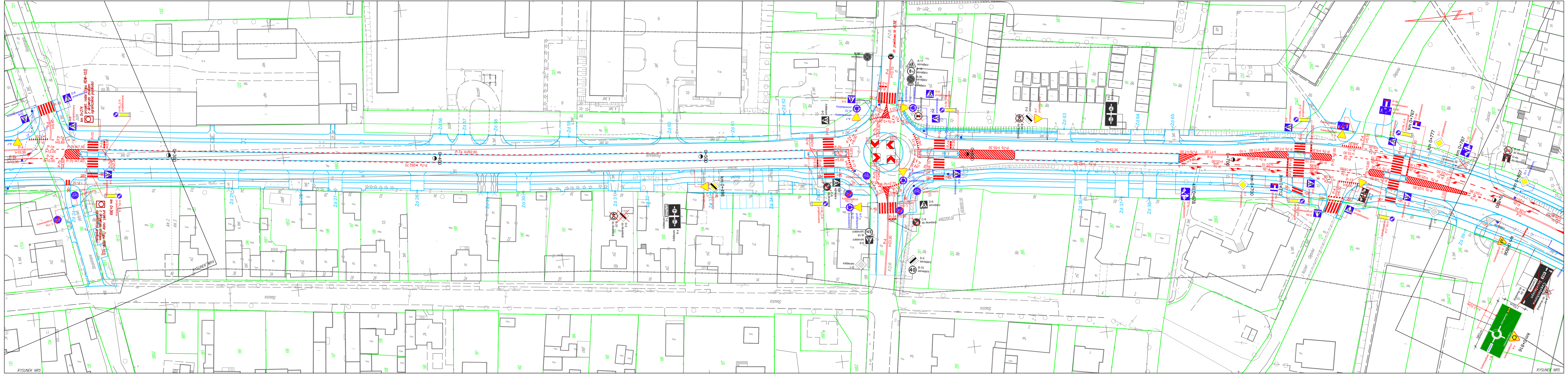
RYSUNEK NR5
RYSUNEK NR4
Działoszyn
Centrum
Częstochowa

Oznakowanie poziome w ciągu drogi gminnej - strzałki

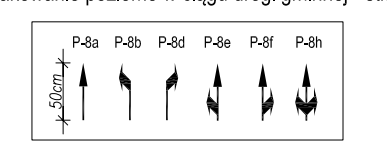
P-8a
P-8b
P-8d
P-8e
P-8f
P-8h
50cm

Oznakowanie pionowe w ciągu drogi gminnej

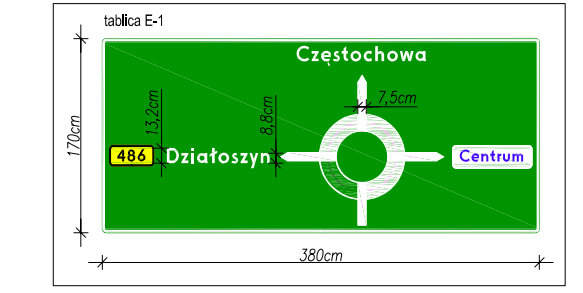
tablica E-1
Częstochowa
486
Działoszyn
Centrum
7,5cm
13,2cm
8,8cm
170cm
380cm

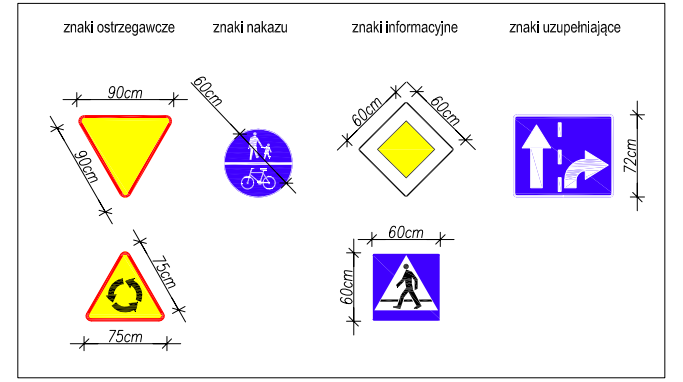
znaki ostrzegawcze
znaki nakazu
znaki informacyjne
znaki uzupełniające
90cm
90cm
60cm
60cm
60cm
72cm
75cm
75cm
60cm
60cm

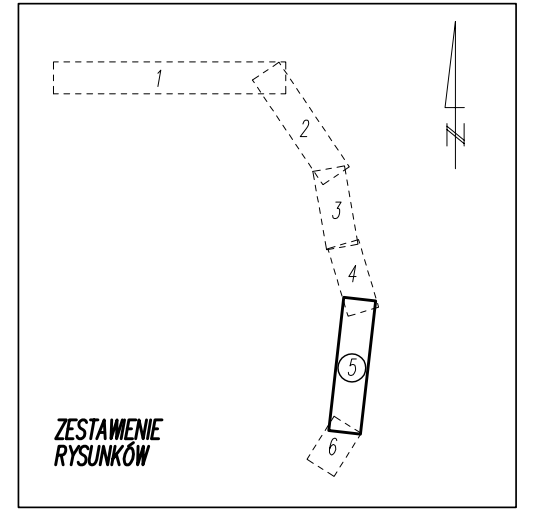

ZESTAWIENIE RYSUNKÓW

LEGENDA:

- PROJ. KRAWĘDZIE JEZDNI/CHODNIKA
- OZNAKOWANIE POZIOME PROJEKTOWANE
- GRANICE DZIAŁEK

P.H.U. MADA
PRACOWNIA PROJEKTOWA
ul. Św. Barbary 26,
98-300 Wieluń
tel./fax 43/8439341
tel. 506151165
tel. 506151166

Stadium: stała organizacja ruchu

Adres inwestycji	Wieluń, ul. Popiełuszki, ul. Głęboka, ul. POW
Obiekt	BUDOWA DROGI ZBIORCZEJ OD UL. SIERADZKIEJ DO UL. 18 STYCZNIA W WIELUNIU
Inwestor	Gmina Wieluń, pl. K.Wielkiego 1, 98-300 Wieluń
Nazwa rysunku	PROJEKT ORGANIZACJI RUCHU

FUNKCJA	imię i nazwisko nr uprawnień, izba	podpis
Projektant Br.Drogowa	mgr inż. ADAM MORAWIAK upr. do proj. bez ogr. w spec. drogowej upr.projekt. LOD/0871/POOD/08 izba ŁOD/BD/8425/08	

Skala	1:500	Data opracowania	02.2017	Nr rysunku	OR/5